

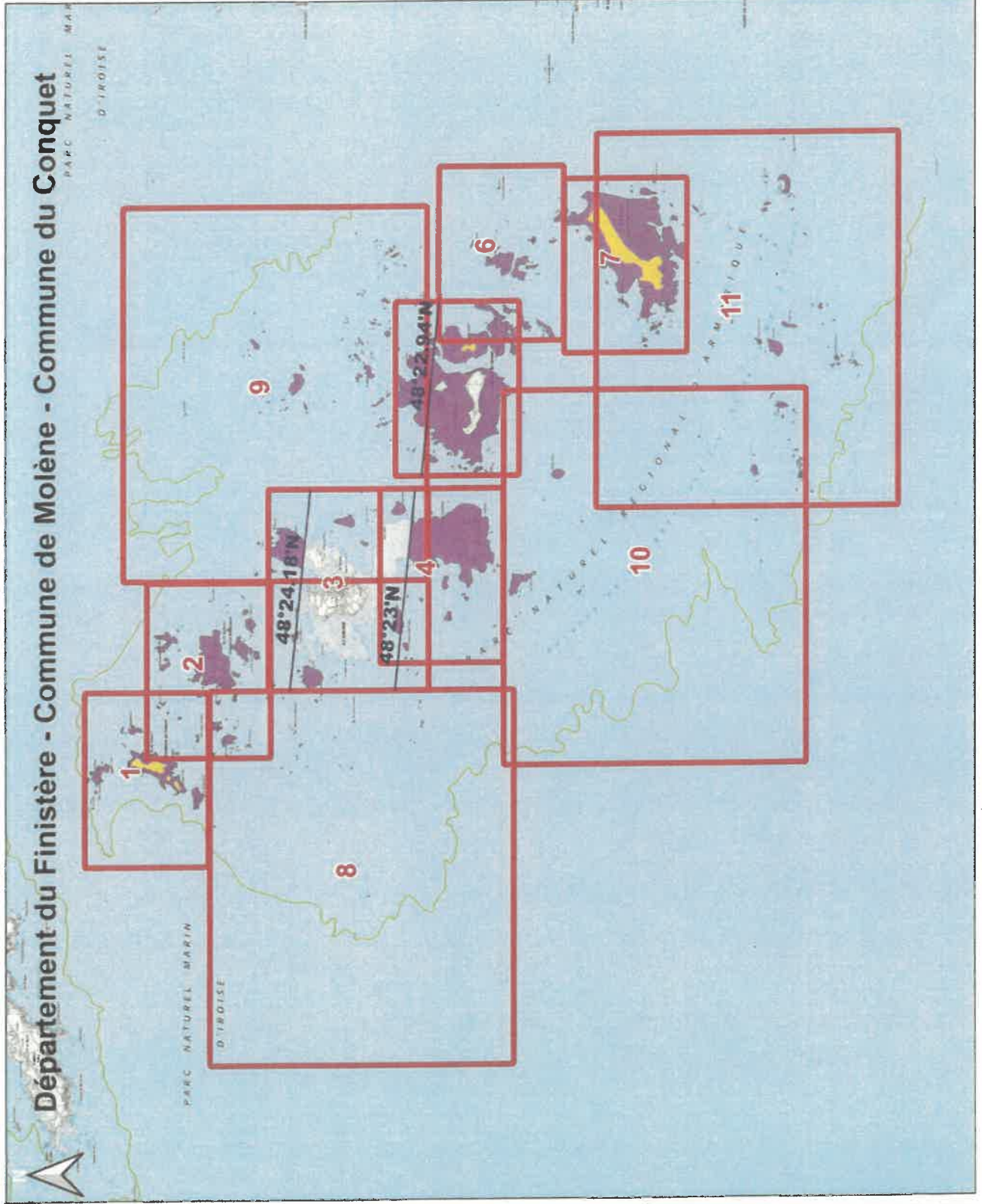
PROJET D'EXTENSION DE LA RÉSERVE NATURELLE NATIONALE D'IROISE



Ministère de la Transition Écologique et du Développement Durable

Plan d'assemblage de l'atlas

EDITEE LE : 09/10/2020



- Emprise de carte
- Réserve naturelle nationale d'Iroise
- Accès interdit au public

La mission de la transition écologique

Barbara POMPILI



Sources des données :
- Réserve naturelle nationale d'Iroise : OFB/PNMI, 06/2020 (selon trait de côte hiétoit v2 SHOM/IGN et Laissez de mer, BD TOPO © IGN)
- Domaine public maritime : trait de côte hiétoit v2 SHOM/IGN et Laissez de mer, BD TOPO © IGN
- Fond de carte : scan 25 TOPO v3.0 © IGN, 2017
- Départements : BD Cartho © IGN
Système de coordonnées : Lambert 93 / RGF93 / IAG GRS 1980

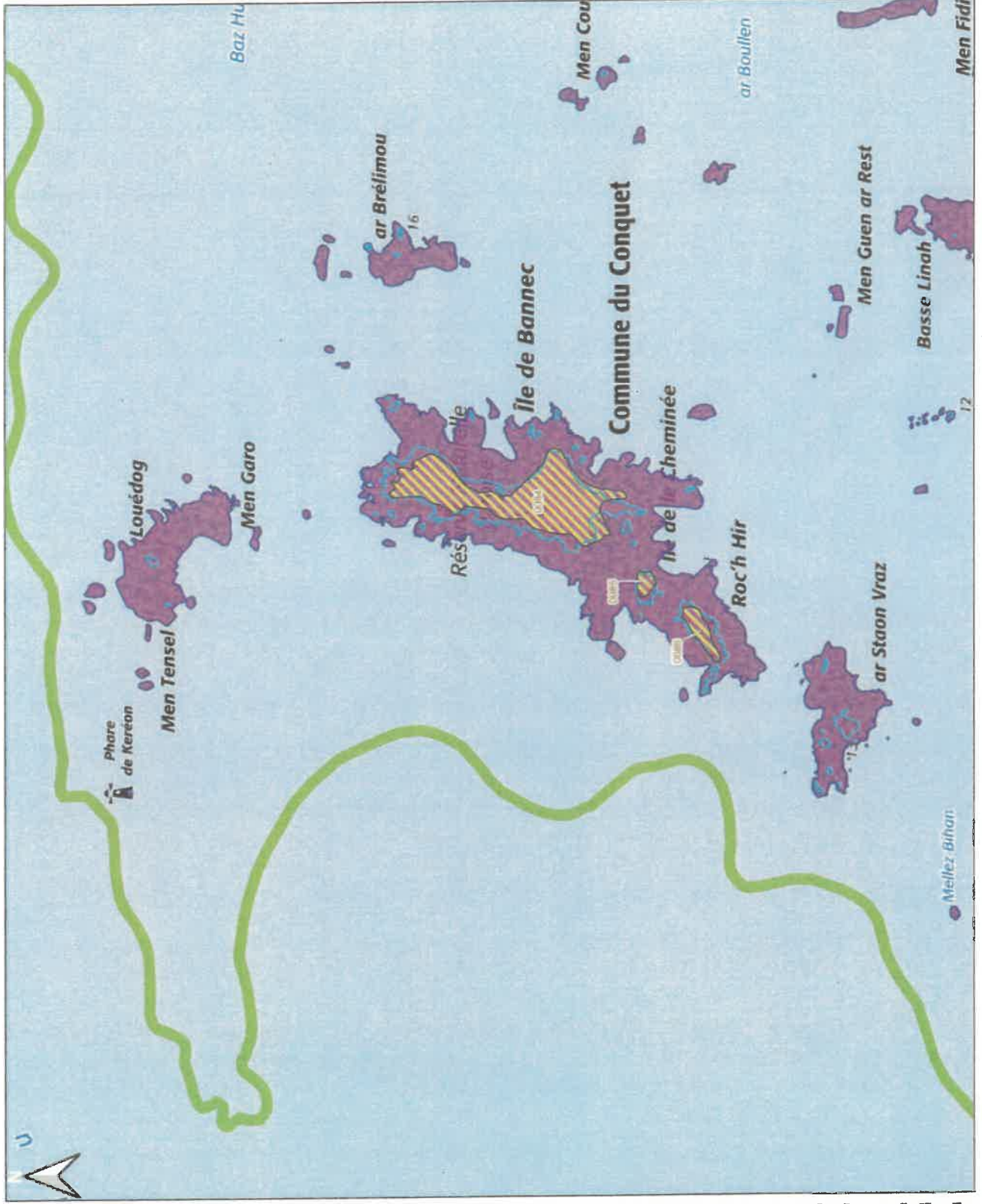



PROJET D'EXTENSION DE LA RÉSERVE NATURELLE NATIONALE D'IROISE

Carte 1




EDITEE LE : 09/10/2020




 Réserve naturelle nationale d'Iroise

 Accès interdit au public

 Parcelle cadastrée (feuille 000K2)

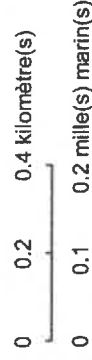
 Domaine public maritime

 Limite haute

 Limite basse

La ministre de la transition
écologique

Barbara POMPILI



Sources des données :

- Réserve naturelle nationale d'Iroise : OFB/PNM, 09/2020 (selon trait de côte hiérolit V2 SHOM/IGN et Laises de mer, BD TOPO © IGN)

- Domaine public maritime : trait de côte hiérolit V2 SHOM/IGN et Laises de mer, BD TOPO © IGN

- Parcelle cadastrée : BD parcelaire © IGN, 2017

- Fond de carte : scan 25 TOPO v3.0 © IGN, 2017

- Département : BD Carte © IGN

Système de coordonnées : Lambert 83 / RGF93 / IAG GRS 1980



PHOTO
FINSTR

PARCET
NATUREL

Men Fidi

Men Cou

12

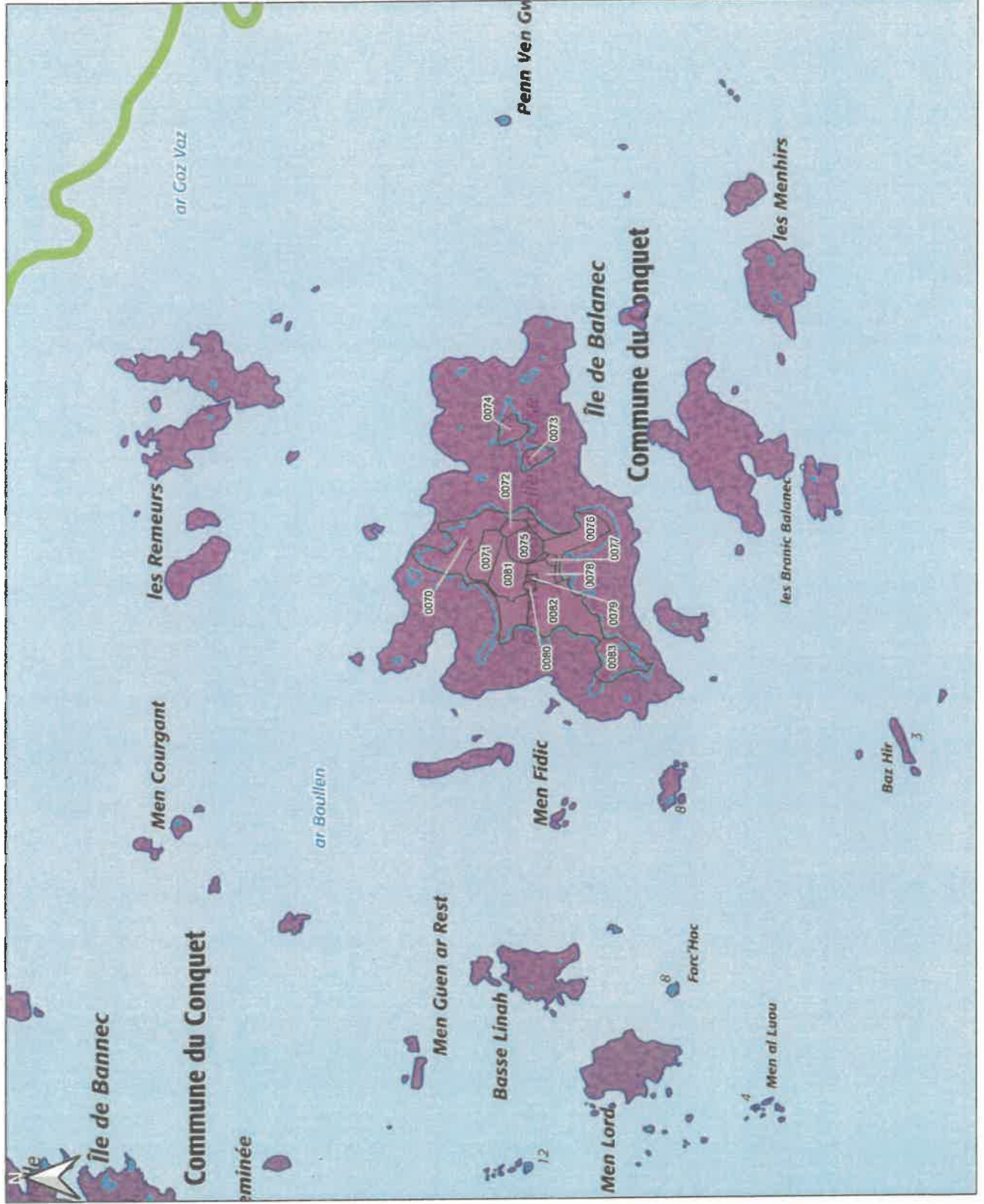
Mellez Bihan

PROJET D'EXTENSION DE LA RÉSERVE NATURELLE NATIONALE D'IROISE



Carte 2

EDITEE LE : 09/10/2020

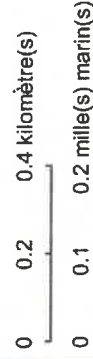


- Réserve naturelle nationale d'Iroise
- ▨ Accès interdit au public
- Parcelle cadastrée (feuille 000K2)

Domaine public maritime
— Limite haute
— Limite basse

La limite de la transition écologique

Barbara POMPILI



Sources des données :
- Réserve naturelle nationale d'Iroise : OFB/PNMI, 06/2020 (selon trait de côte h100kt v2 SHOW/IGN et Laissez de mer, BD TOPO © IGN)
- Domaine public maritime : trait de côte h100kt v2 SHOW/IGN et Laissez de mer, BD TOPO © IGN
- Parcelle cadastrée : BD parcellaire © IGN, 2017
- Fond de carte : scan 25 TOPO v3.0 © IGN, 2017
- Département : BD Cartho © IGN

Système de coordonnées : Lambert 93 / RGF93 / IAG GRS 1980

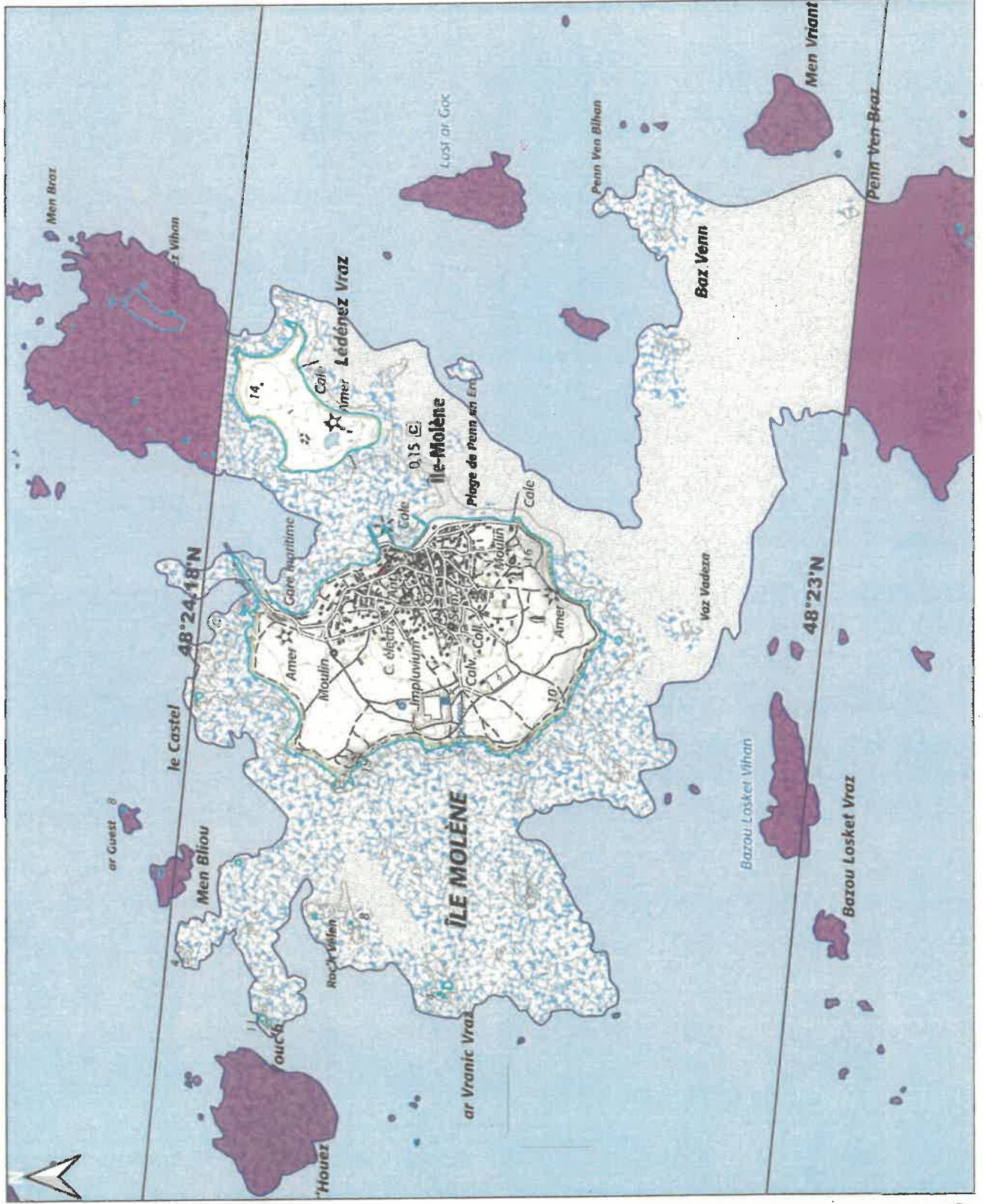


PROJET D'EXTENSION DE LA RÉSERVE NATURELLE NATIONALE D'IROISE

Carte 3



EDITEE LE : 09/10/2020



Réserve naturelle nationale d'Iroise

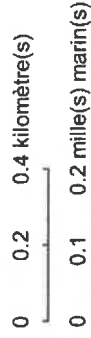
Domaine public maritime

— Limite haute

— Limite basse

La ministre de la transition écologique

Barbara POMPILI



Sources des données :

- Réserve naturelle nationale d'Iroise : OFB/PNMI, 06/2020 (selon trait de côte historolt V2 SHOM/IGN et Laisses de mer, BD TOPO @ IGN)
- Domaine public maritime : trait de côte historolt V2 SHOM/IGN et Laisses de mer, BD TOPO @ IGN
- Parcelle cadastrée : BD parcellaire @, IGN, 2017
- Fond de carte : scan 25 TOFO v3.0 @, IGN, 2017
- Département : BD Carto @, IGN

Système de coordonnées : Lambert 93 / RGF93 / IAG GRS 1980

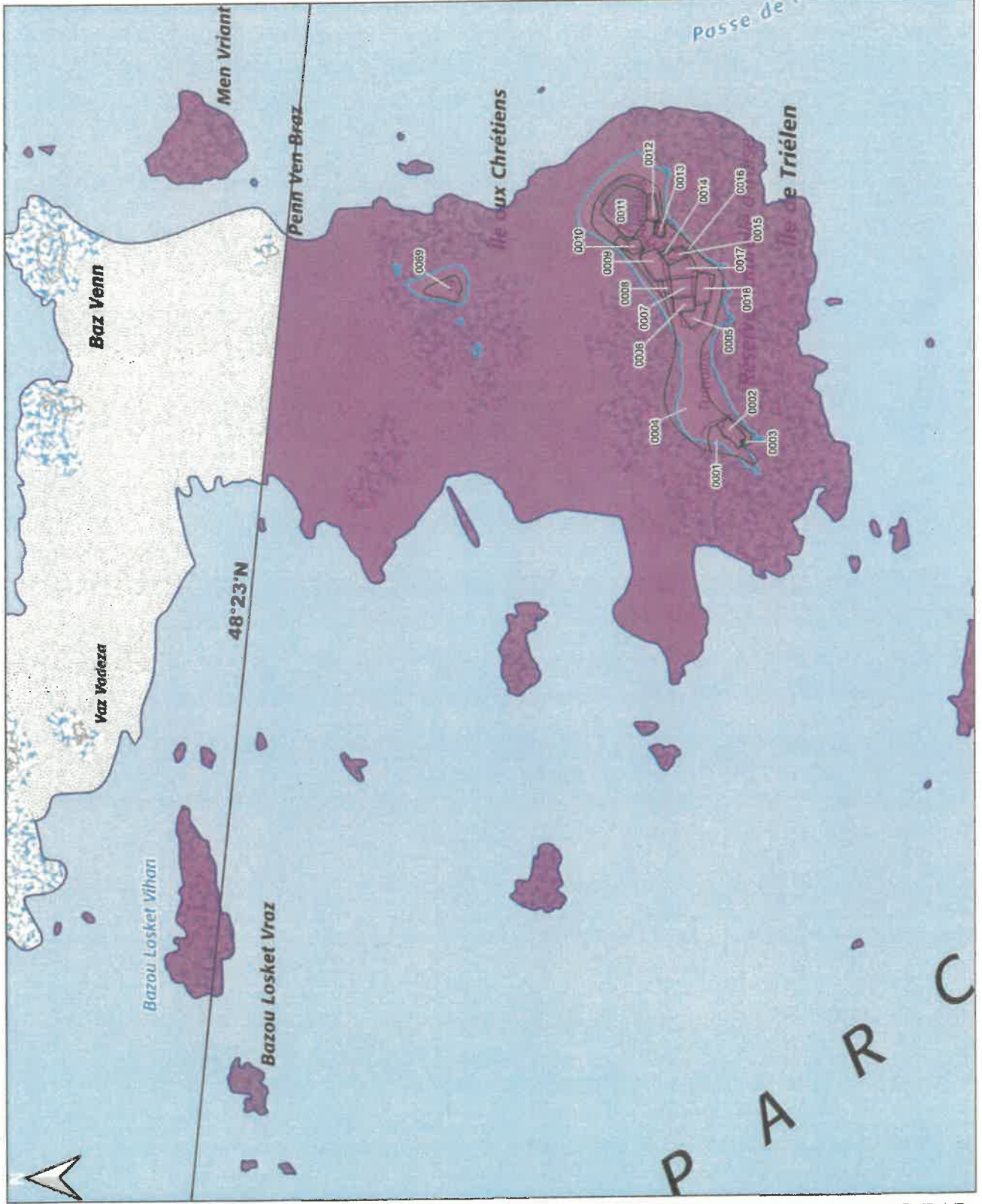


PROJET D'EXTENSION DE LA RÉSERVE NATURELLE NATIONALE D'IROISE

Carte 4



EDITEE LE : 09/10/2020



- Réserve naturelle nationale d'Iroise
- Parcelle cadastrée (feuille 000K1)
- Parcelle cadastrée (feuille 000K2)

Domaine public maritime

- Limite haute
- Limite basse

La limite de la transition géologique

Barbara POMPILI



Sources des données :

- Réserve naturelle nationale d'Iroise : OFB/PNMI, 06/2020 (selon trait de côte historik V2 SHOW/IGN et Laissez de mer, BD TOPO @ IGN)
- Domaine public maritime : trait de côte historik V2 SHOW/IGN et Laissez de mer, BD TOPO @ IGN
- Parcelle cadastrée : BD parcellaire @, IGN, 2017
- Fond de carte : scan 25 TOPO v3.0 @ IGN, 2017
- Département : BD Carto @, IGN

Système de coordonnées : Lambert 93 / RGF93 / IAG GRS 1980

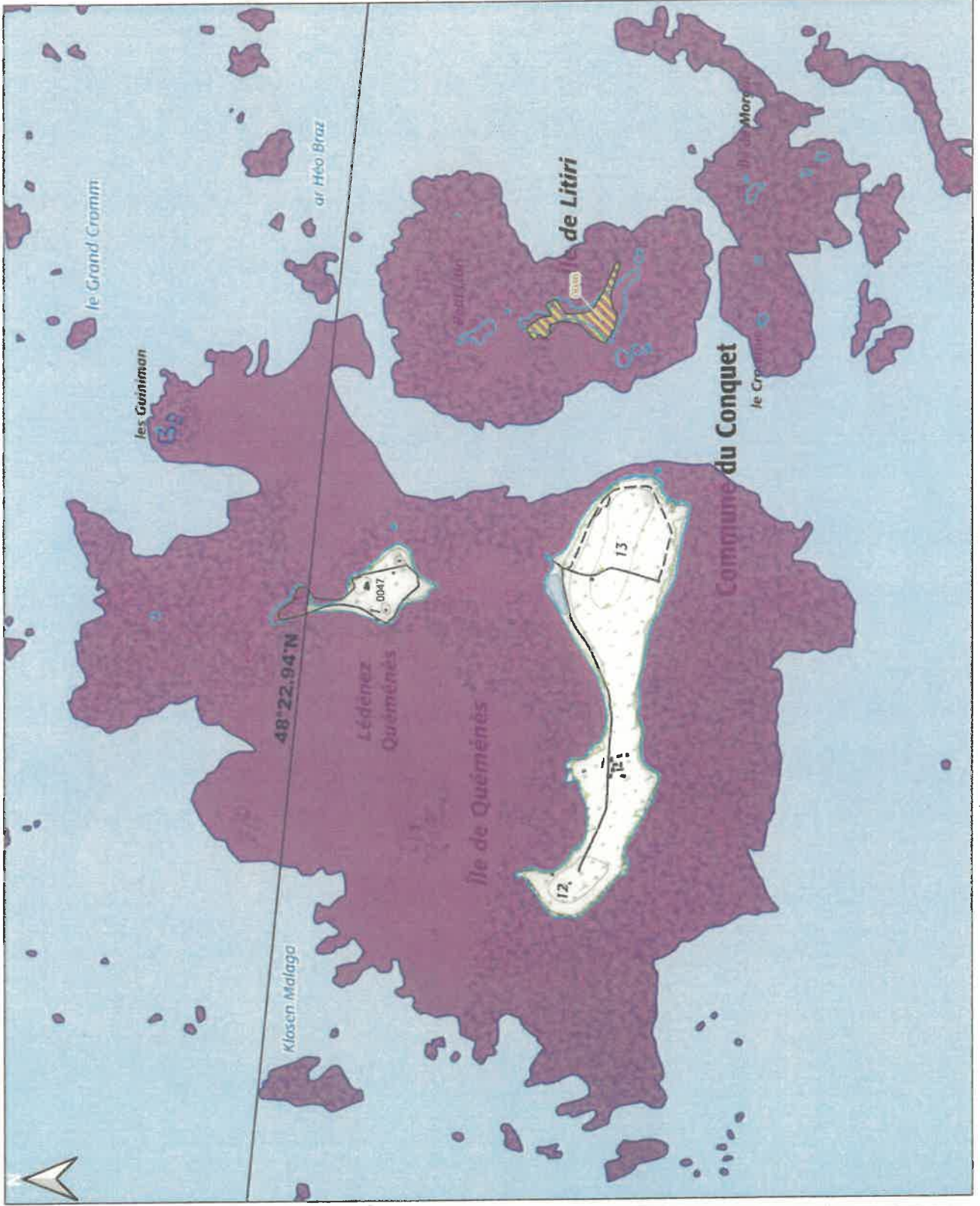


PROJET D'EXTENSION DE LA RÉSERVE NATURELLE NATIONALE D'IROISE

Carte 5



EDITEE LE : 09/10/2020



- Réserve naturelle nationale d'Iroise
- Accès interdit au public
- Parcelle cadastrée (feuille 000K1)

Domaine public maritime

- Limite haute
- Limite basse

La ministre de la transition
écologique
Barbara POMPILI



Sources des données :

- Réserve naturelle nationale d'Iroise : OFB/PNMI, 06/2020 (selon trait de côte hierofil v2 SHOW/IGN et Laissez de mer, BD TOPO © IGN)
- Domaine public maritime : trait de côte hierofil v2 SHOW/IGN et Laissez de mer, BD TOPO © IGN
- Parcelle cadastrée : BD parcellaire ©, IGN, 2017
- Fond de carte : scan 25 TOPO v3.0 © IGN, 2017
- Département : BD Carto ©, IGN

Système de coordonnées : Lambert 93 / RGF93 / IAG GRS 1980




PROJET D'EXTENSION DE LA RÉSERVE NATURELLE NATIONALE D'IROISE



Carte 6

EDITEE LE : 09/10/2020



■ Réserve naturelle nationale d'Iroise

□ Parcelle cadastrée (feuille 000K1)

Domaine public maritime

— Limite haute

— Limite basse

La ministre de la transition écologique

Barbara POMPILI

0 0.2 0.4 kilomètre(s)

0 0.1 0.2 mille(s) marin(s)

Sources des données :

- Réserve naturelle nationale d'Iroise : OFB/PNMI, 06/2020 (selon trait de côte hiscolit V2 SHOW/IGN et Laises de mer, BD TOPO © IGN)

- Domaine public maritime : trait de côte hiscolit V2 SHOW/IGN et Laises de mer, BD TOPO © IGN

- Parcelle cadastrée : BD parcellaire ©, IGN, 2017

- Fond de carte : scan 25 TOPO v3.0 © IGN, 2017

- Département : BD Canto ©, IGN

Système de coordonnées : Lambert 93 / RGF93 / IAG GRS 1980

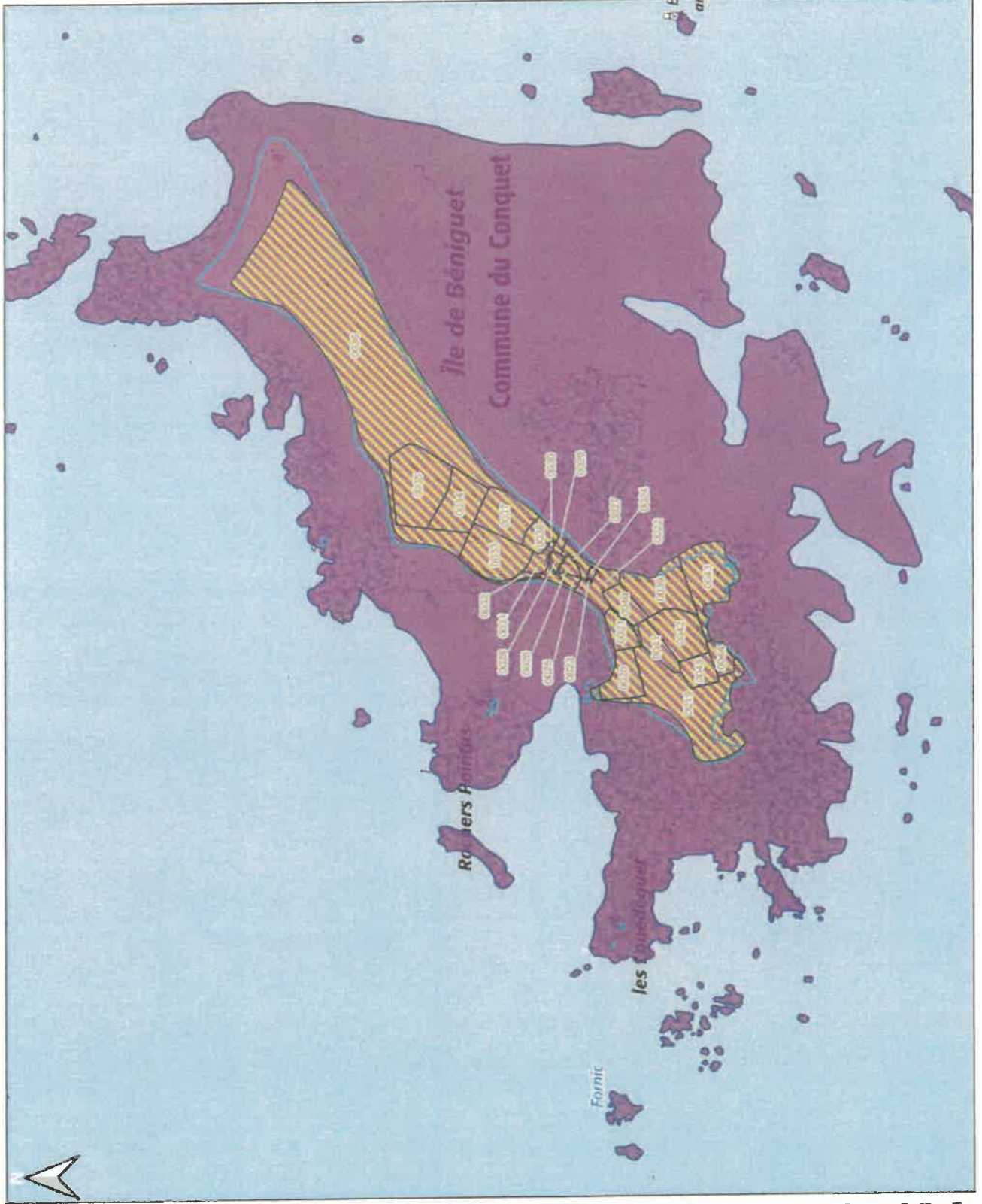


PROJET D'EXTENSION DE LA RÉSERVE NATURELLE NATIONALE D'IROISE

Carte 7



EDITEE LE : 09/10/2020



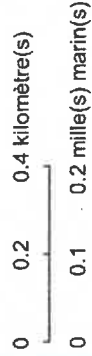
- Réserve naturelle nationale d'Iroise
- ▨ Accès interdit au public
- Parcelle cadastrée (feuille 000K1)

Domaine public maritime

- Limite haute
- Limite basse

La ministre de la transition écologique

Barbara POMPILI



Sources des données :
- Réserve naturelle nationale d'Iroise : OFB/PNMI, 06/2020 (selon trait de côte historit v2 SHOM/IGN et Laises de mer, BD TOPO © IGN)
- Domaine public maritime : trait de côte historit v2 SHOM/IGN et Laises de mer, BD TOPO © IGN
- Parcelle cadastrée : BD parcelaire ©, IGN, 2017
- Fond de carte : scan 25 TOPO v3.0 © IGN, 2017
- Département : BD Cartho ©, IGN

Système de coordonnées : Lambert 93 / RGF93 / IAG GRS 1980

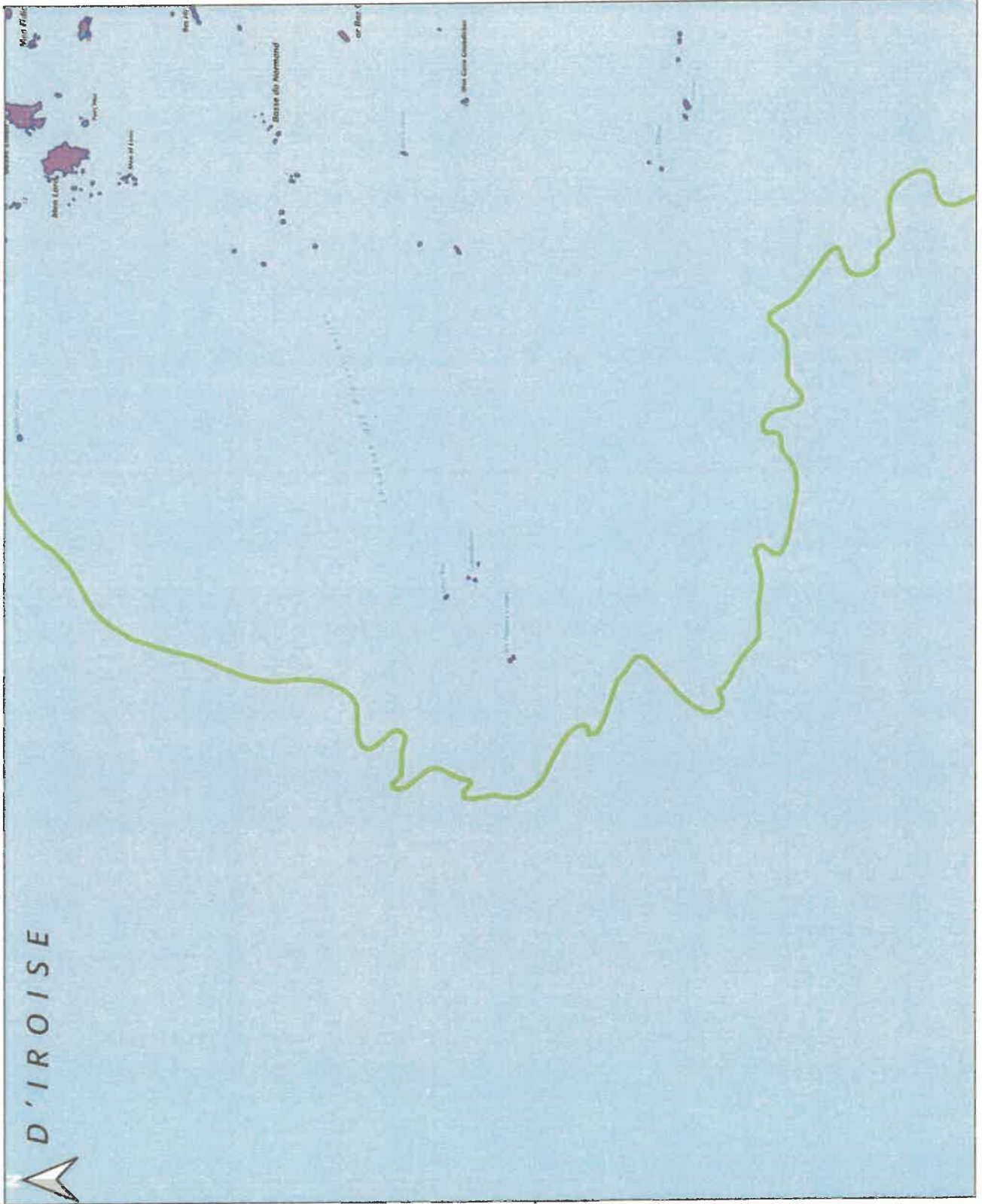




PROJET D'EXTENSION DE LA RÉSERVE NATURELLE NATIONALE D'IROISE

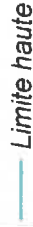


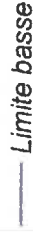
EDITEE LE : 09/10/2020



 Réserve naturelle nationale d'Iroise

Domaine public maritime

 Limite haute

 Limite basse

La ministre de la transition écologique

Barbara POMPILI

0 0.5 1 kilomètre(s)

0 0.2 0.4 mille(s) marin(s)

Sources des données :

- Réserve naturelle nationale d'Iroise : OFB/PNMI, 06/2020 (selon trait de côte historique v2 SHOM/IGN et Laises de mer, BD TOPO © IGN)
- Domaine public maritime : trait de côte historique v2 SHOM/IGN et Laises de mer, BD TOPO © IGN
- Parcelle cadastrée : BD parcellaire ©, IGN, 2017
- Fond de carte : scan 25 TOPO v3.0 © IGN, 2017
- Département : BD Cartho ©, IGN

Système de coordonnées : Lambert 93 / RGF93 / IAG GRS 1980



PROJET D'EXTENSION DE LA RÉSERVE NATURELLE NATIONALE D'IROISE



EDITEE LE : 09/10/2020

Carte 9



Réserve naturelle nationale d'Iroise
 Domaine public maritime
 Limite haute
 Limite basse

Domaine public maritime

La ministre de la transition écologique

 Barbara POMPILI



Sources des données :

- Réserve naturelle nationale d'Iroise : OFB/PNMI, 06/2020 (selon trait de côte historique SHOM/IGN et Laises de mer, BD TOPO © IGN)
- Domaine public maritime : trait de côte historique V2 SHOM/IGN et Laises de mer, BD TOPO © IGN
- Parcelle cadastrée : BD parcellaire ©, IGN, 2017
- Fond de carte : scan 25 TOPO V3.0 © IGN, 2017
- Département : BD Carto ©, IGN

Système de coordonnées : Lambert 93 / RGF93 / IAG GRS 1980

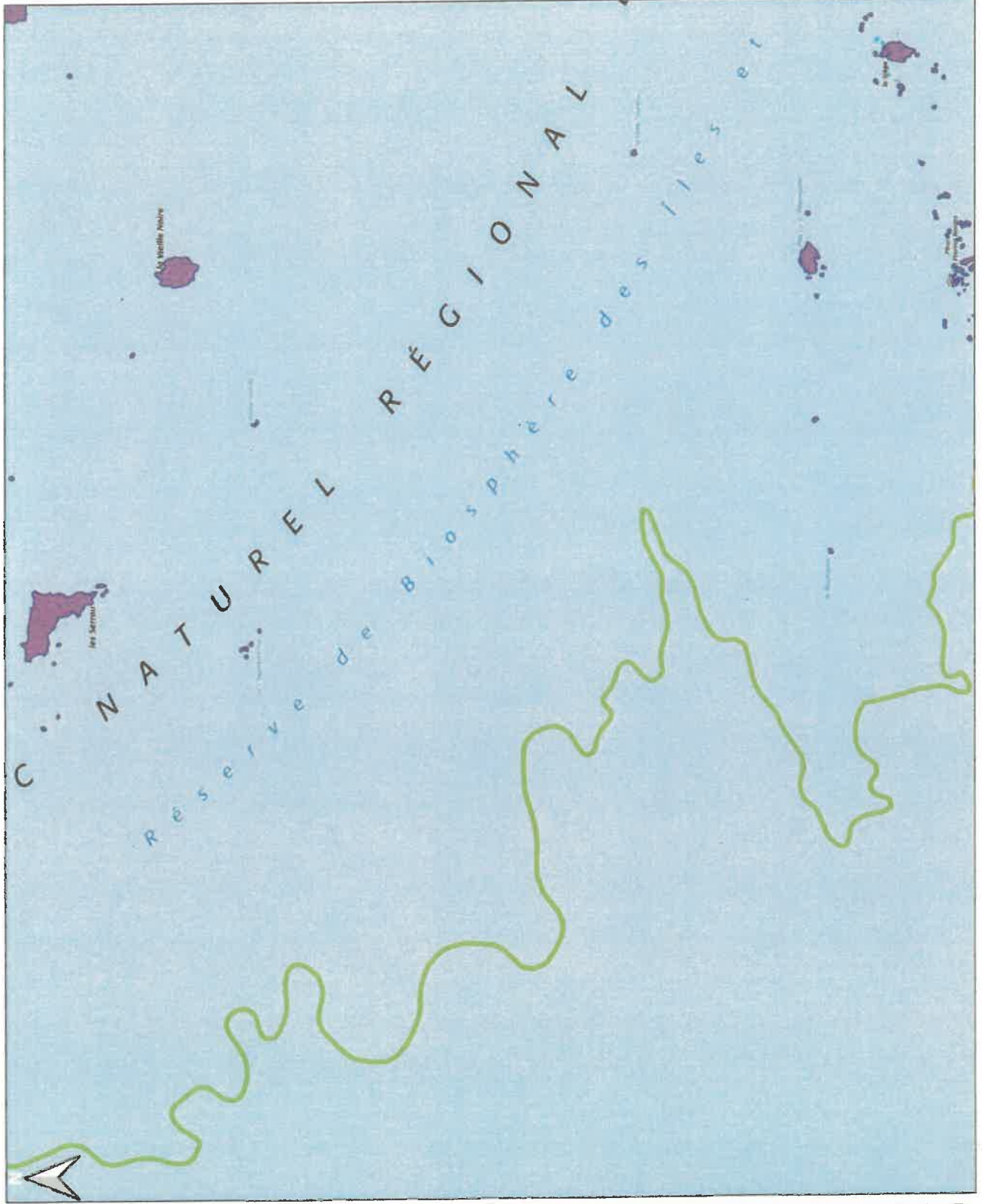


PROJET D'EXTENSION DE LA RÉSERVE NATURELLE NATIONALE D'IROISE

Carte 10





EDITEE LE : 09/10/2020



 Réserve naturelle nationale d'Iroise

Domaine public maritime

 Limite haute

 Limite basse

La ministre de la transition
écologique

Barbara POMPILI

0 0.5 1 kilomètre(s)

0 0.2 0.4 mille(s) marin(s)

Sources des données :

- Réserve naturelle nationale d'Iroise : OFB/PNMI, 06/2020 (selon trait de côte historik V2 SHOM/IGN et Laissez de mer, BD TOPO® IGN)

- Domaine public maritime : trait de côte historik v2 SHOM/IGN et Laissez de mer, BD TOPO® IGN

- Parcelle cadastrée : BD parcelaire®, IGN, 2017

- Fond de carte : scan 25 TOPO v3.0®, IGN, 2017

- Département : BD Carto®, IGN

Système de coordonnées : Lambert 93 / RGF93 / IAG GRS 1980

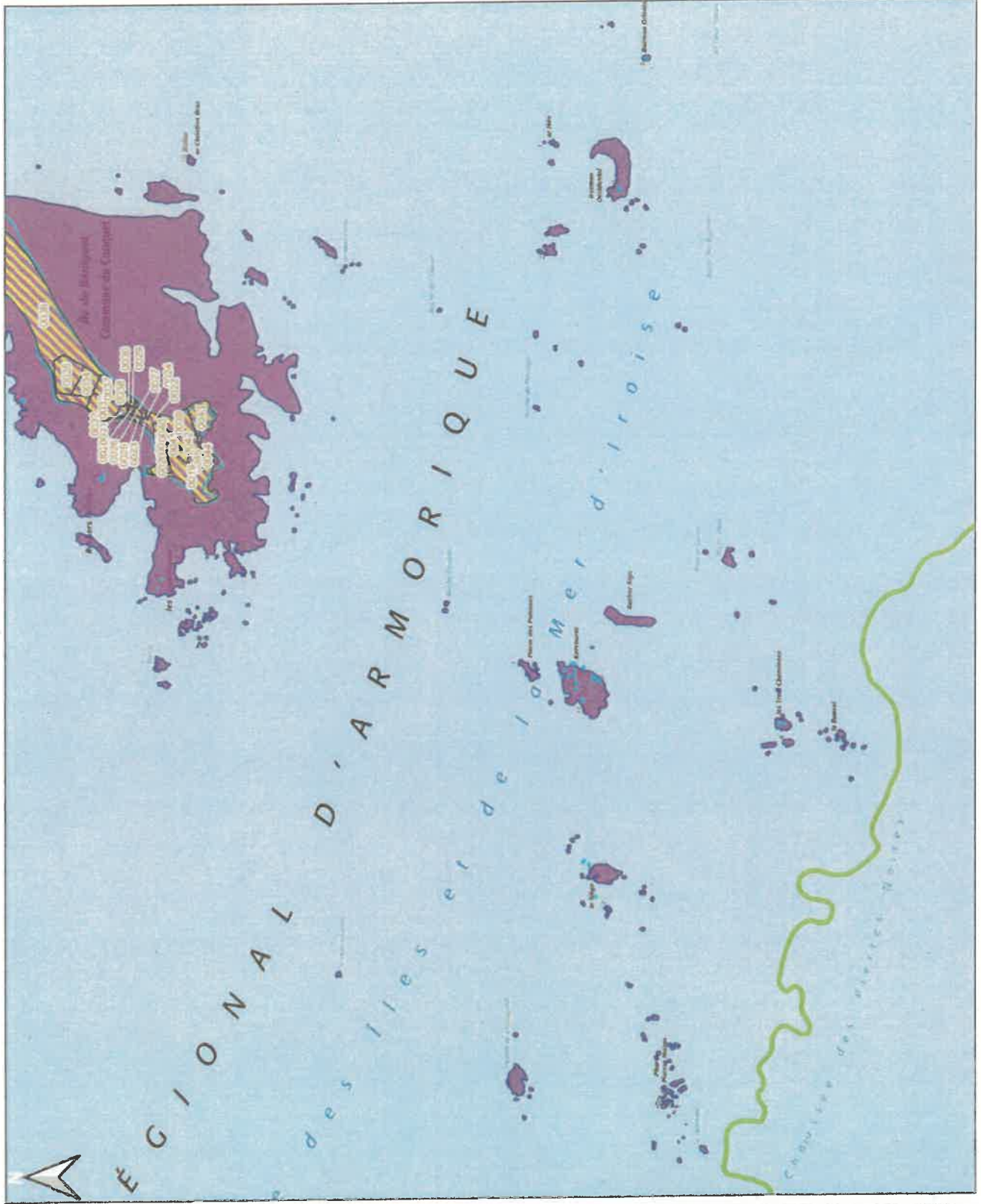


PROJET D'EXTENSION DE LA RÉSERVE NATURELLE NATIONALE D'IROISE

Carte 11




EDITEE LE : 09/10/2020




 Réserve naturelle nationale d'Iroise

 Accès interdit au public

 Parcelle cadastrée (feuille 000K1)

Domaine public maritime

 Limite haute

 Limite basse

La mise à jour de la transition écologique

Barbara POMPILI

0 0.5 1 kilomètre(s)

0 0.2 0.4 mille(s) marin(s)

Sources des données :

- Réserve naturelle nationale d'Iroise : OFB/PNMI, 06/2020, selon trait de côte hiérolitt V2 SHOM/IGN et Laises de mer, BD TOPO © IGN

- Domaine public maritime : trait de côte hiérolitt V2 SHOM/IGN et Laises de mer, BD TOPO © IGN

- Parcelle cadastrée : BD parcellaire © IGN, 2017

- Fond de carte : scan 25 TOPO v3.0 © IGN, 2017

- Département : BD Cartho © IGN

Système de coordonnées : Lambert 93 / RGF93 / IAG GRS 1980

